

MIT HIKY



auf der Via Natura
von Rümlang nach Oberglatt



Komm mit auf den

Hörpfad!



Zürcher
Wanderwege

Hauptsponsorin



Zürcher
Kantonalbank



HERZLICH WILLKOMMEN

Ich bin Hiky

Ich bin am liebsten draussen – bei jedem Wetter. Mit meinen grossen Füssen laufe ich überallhin.

Mein Körper ist viereckig und gelb – genau wie die Wegzeichen auf den Wanderwegen.

Diese Zeichen zeigen dir, wo es langgeht. Ganz schön praktisch!

Unterwegs entdeckst du manchmal Tafeln mit einem QR-Code. Das ist ein schwarz-weisses Muster mit vielen kleinen Kästchen. Deine Begleitperson kann den Code mit dem Smartphone scannen. Dann kannst du dir eine spannende Geschichte anhören.

Ich möchte fliegen lernen. Darum gehe ich auf den Weg neben dem Flugplatz und schaue den Flugzeugen zu. Kommst du mit?

In diesem Heft findest du Rätsel, Aufgaben und Ausmalbilder. Du kannst sie unterwegs lösen – oder später zu Hause.

Auf der zweitletzten Seite kannst du dein Lösungswort aufschreiben. Fülle ein Formular online aus. Wenn dein Lösungswort richtig ist, wartet ein kleiner Preis auf dich.

Ich schicke ihn dir dann mit der Post.

Und jetzt – los gehts!

Dein Hiky



INFOS ZUM HÖRPFAD WAS DU WISSEN MUSST

- **Start:** ca. 300 m ab Bahnhof Rümlang in Richtung Schosswinkel/Kloten (Ostseite)
Haltestelle: Rümlang, Bahnhof
- **Ziel:** Oberglatt, ca. 200 m ab Bushaltestelle Oberglatt, Bären
Haltestelle: Oberglatt, Bären oder Oberglatt, Bahnhof
- **Dauer:** 4,9 km, 1:30 h Wanderzeit, ca. 2:45 h Gesamtzeit, ⤴ 45 m, ⤵ 45 m
- **Mitnehmen:** Heft, Schreibzeug, evtl. Farbstifte, wettergerechte Wanderausrüstung, Getränke/Essen

Route in SchweizMobil ansehen



KANNST DU 8 UNTERSCHIEDE AUFZÄHLEN?

Zähle bei diesen Tieren die Unterschiede auf.
Schaffst du acht?

Zum Beispiel zwischen **Kuh und Hund**:

- Eine Kuh gibt Milch.
- Eine Kuh frisst Gras und der Hund Fleisch.
- Eine Kuh wohnt im Stall und der Hund in einem (Hunde-)Haus.
- ...

Unterschiede zwischen **Reh und Fuchs**.

Unterschiede zwischen **Specht und Teichrohrsänger**.

Unterschiede zwischen **Bergmolch und Ente**.

Unterschiede zwischen **Libelle und Vogel**.

RATESPIEL

Und noch ein Ratespiel. Merke dir ein Tier. Deine Begleitung darf Fragen stellen, die du mit **Ja** oder **Nein** beantworten kannst. Wenn sie **zehn Nein** hat, hat sie verloren, und sonst du.

Beispiel: Du merkst dir das Wort Maus.

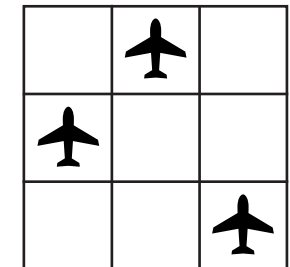
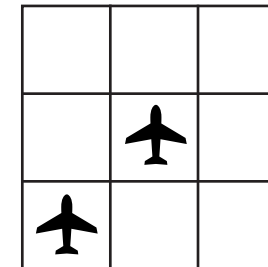
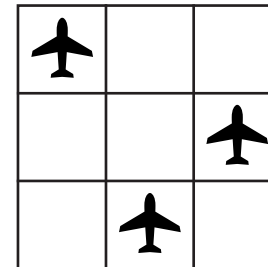
1. Frage: Lebt dieses Tier bei uns?..... **JA**
2. Frage: Hat dieses Tier ein Fell? **JA**
3. Frage: Ist das Tier kleiner als ein Mensch? **JA**
4. Frage: Ist das Tier kleiner als ein Kind?..... **JA**
5. Frage: Kann das Tier fliegen? **NEIN**

SUDOKU SCHAFFST DU ALLE?

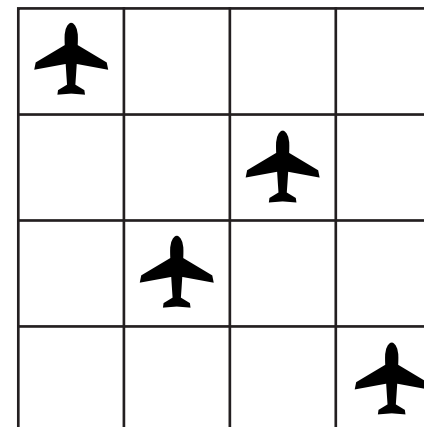
Male in jedes Feld ein Zeichen.

Aber aufgepasst: In jeder Zeile und in jeder Spalte darf jedes Zeichen **nur einmal** vorkommen.

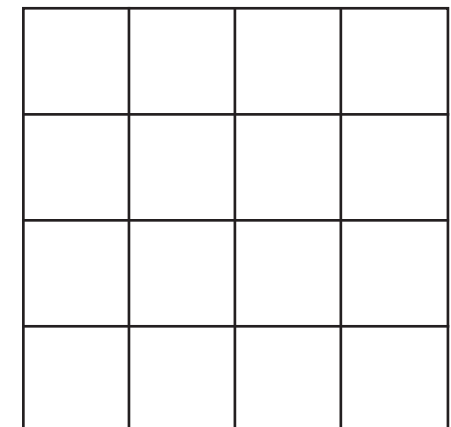
Zuerst spielst du mit **3 Zeichen**:



Versuche es jetzt mit
4 Zeichen:



Und zum Schluss mit
4 eigenen Zeichen,
zum Beispiel X, O, M und V:



VOR DIESEM UNGEHEUER ERSCHRECKEN ALLE



Halte das Büchlein schräg. Falte das Blatt nun zwei Mal.
Zusammengefaltet sieht der Molch ganz harmlos aus. Falte nun die beiden Linien aufeinander. Ziehst du das Blatt wieder auseinander, erschrickt man gewaltig.

FAKE NEWS WAS STIMMT UND WAS NICHT?

Über Wanderwege hört man viele spannende Sachen.
Aber stimmt das wirklich alles?

Lies die Aussagen gut durch und entscheide:
richtig oder falsch?

	✓	✗
1. Gelbe Wegweiser leuchten nachts im Dunkeln.		
2. Die Wanderwege sind bei uns mit gelben Tafeln markiert.*		
3. Früher sind auf den Wanderwegen Ritter und Drachen gewandert.		
4. Alle Wanderwege in der Schweiz zusammen sind so lang, dass man damit eineinhalbmal um die Erde gehen könnte.		
5. Wanderwege sind für alle: Fussgänger, Velofahrer, Mofas und Autos.		
6. Wanderwege gehen manchmal rauf und manchmal runter.		
7. Auf Wanderwegen darf man nur mit Wanderschuhen gehen.		
8. Murmeltiere pfeifen in den Bergen, wenn Wanderinnen und Wanderer falsch laufen.		

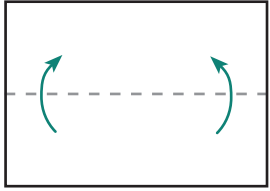
* Hiky erklärt die Wanderwege:



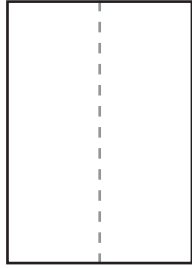
Richtige Lösung:
1 falsch, 2 richtig, 3 falsch,
4 richtig, 5 falsch, 6 richtig,
7 falsch, 8 falsch

FALTE DEIN EIGENES FLUGZEUG

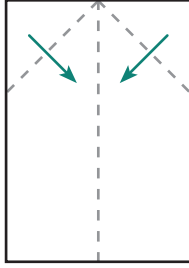
Nimm festes Papier zum Falten.



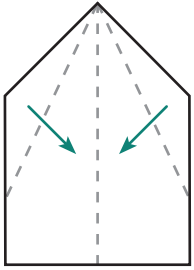
Lege das Papier quer vor dich hin und falte es in der Mitte.



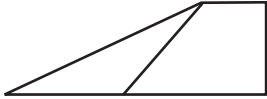
Drehe das Blatt, dass es so vor dir liegt.



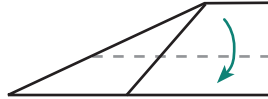
Falte die beiden oberen Ecken bis zum Falz in der Mitte.



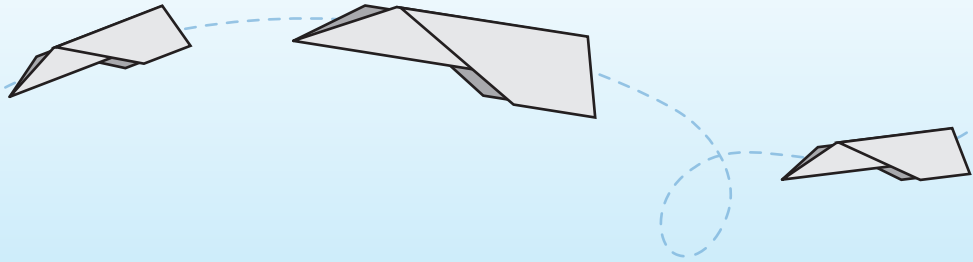
Falte nochmals von der oberen Falzlinie aus.



Drehe den Flieger um und klappe ihn zusammen.



Falte die Flügel auf jeder Seite herunter.



WELCHES TIER HINTERLÄSST DIESE SPUR?

Verbinde den Fussabdruck mit dem Fuss des entsprechenden Tieres.

A



B



C



D



E



F



Hund



Hase



Blässhuhn



Pferd



Reh

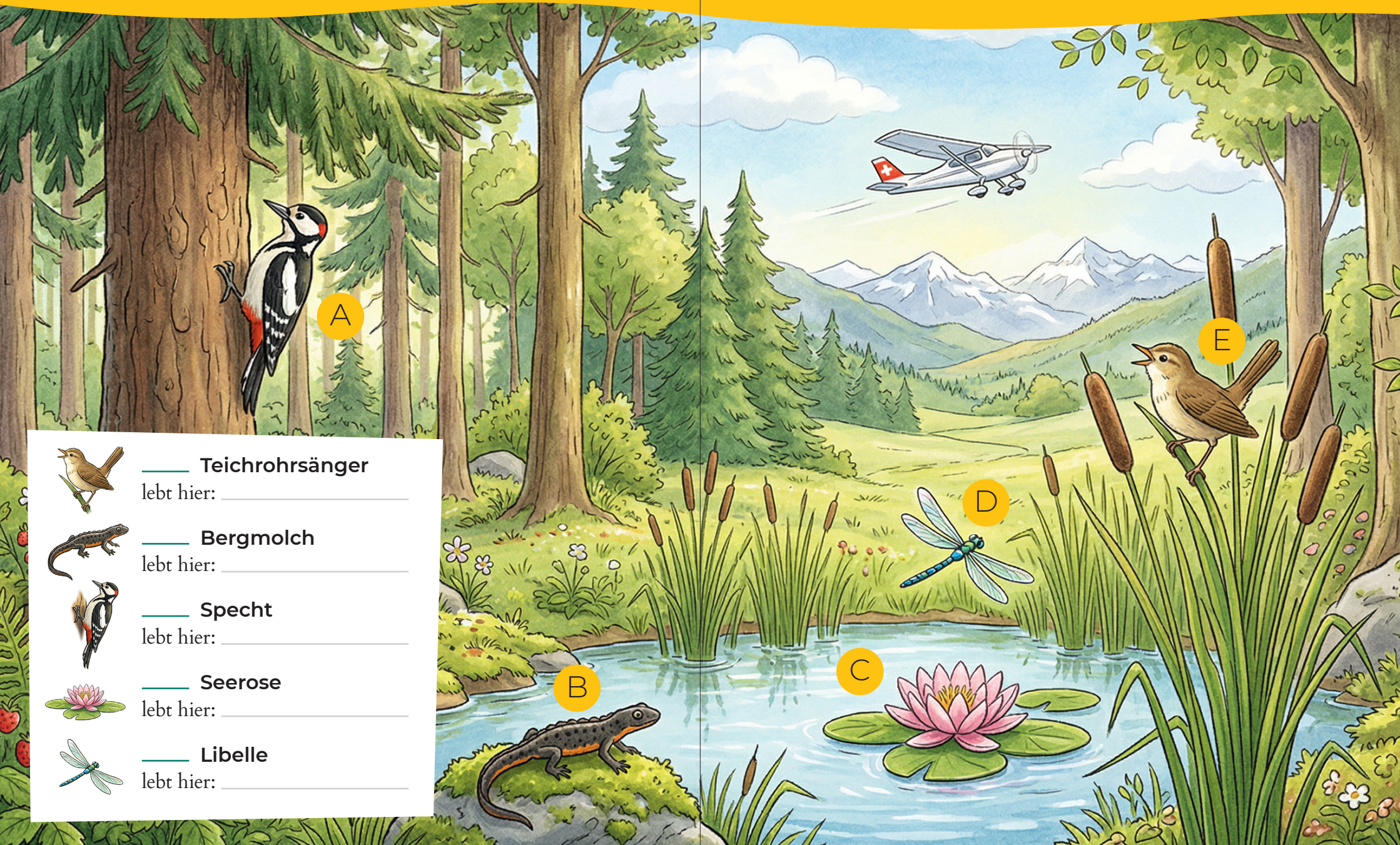


Stockente

Lösung:
A = Reh, B = Hund, C = Blässhuhn, D = Pferd, E = Blässhuhn, F = Stockente, F = Hase

WAS LEBT HIER IM SCHUTZGEBIET?

An welchem Platz lebt ...
(A, B, C, D, E)?



A

E

D

B

C

-  **Teichrohrsänger**
lebt hier: _____
-  **Bergmolch**
lebt hier: _____
-  **Specht**
lebt hier: _____
-  **Seerose**
lebt hier: _____
-  **Libelle**
lebt hier: _____

WARUM REGNET ES?

Mach zu Hause einen Versuch:

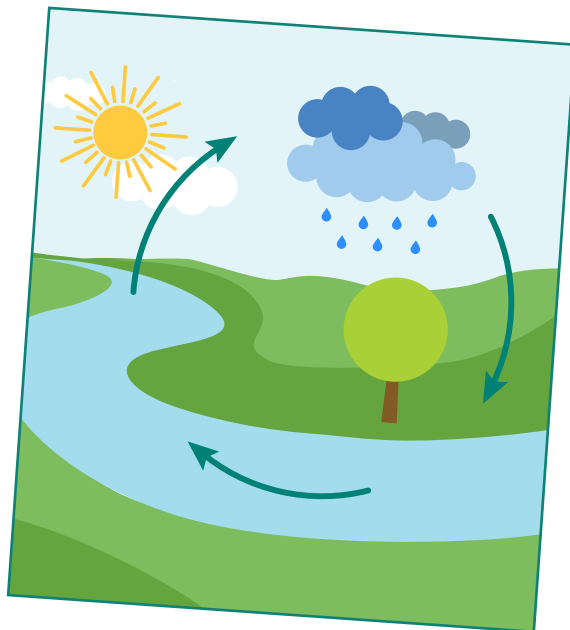
1. Lege einen Unterteller für mindestens 5 Minuten in den Kühlschrank oder ins Gefrierfach.
2. Fülle ein Glas mit warmem Wasser.
3. Lege den kalten Teller auf das Glas.
4. Warte 5 Minuten.
5. Dann siehst du: Unter dem Teller sind kleine Wassertropfen.

Warum ist das so?

Das Wasser beginnt zu verdampfen. Am kalten Teller bilden sich kleine Wassertropfen (Kondensation).

So ähnlich ist es auch am Himmel:

Warme, feuchte Luft steigt nach oben und kühlt ab. Dabei entstehen Wolken. Werden die Tropfen in den Wolken zu schwer, fallen sie als Regen auf die Erde. Das Wasser fließt später wieder in Bäche, Flüsse, Seen und ins Meer. Dann beginnt alles von vorne. Man nennt das auch den **Kreislauf des Wassers**.









WETTER BEOBACHTEN WIE AM FLUGHAFEN

Wer das Wetter von morgen vorhersagen will, schaut auch darauf, wie das Wetter in den letzten Tagen war. So kann man besser herausfinden, wie das Wetter wird. Das nennt man **Prognose**.


Beobachte das Wetter zu Hause während drei Tagen ganz genau. Das Blatt lässt sich auch kopieren.


Schreibe auf oder kreuze an, was du siehst. Das machen auch Meteorologinnen und Meteorologen am Flughafen. Das sind Wetterfachleute.


Wochentag	Morgen	Abend
1. Tag: _____	Himmel:  Temperatur: _____°C Wind: <input type="radio"/> ja <input type="radio"/> nein	Himmel:  Temperatur: _____°C Wind: <input type="radio"/> ja <input type="radio"/> nein
2. Tag: _____	Himmel:  Temperatur: _____°C Wind: <input type="radio"/> ja <input type="radio"/> nein	Himmel:  Temperatur: _____°C Wind: <input type="radio"/> ja <input type="radio"/> nein
3. Tag: _____	Himmel:  Temperatur: _____°C Wind: <input type="radio"/> ja <input type="radio"/> nein	Himmel:  Temperatur: _____°C Wind: <input type="radio"/> ja <input type="radio"/> nein


WOHIN FLIEGT WELCHES FLUGZEUG?


Das sind die fünf Topdestinationen ab Zürich:


A 


B 


C 


D 


E 





Berlin


Amsterdam


London


Düsseldorf


Wien




Welches Flugzeug fliegt nach

- London Berlin Wien
 Amsterdam Düsseldorf

BILDER FERTIG STELLEN

Ergänze die fehlenden Bildteile

Die Hälfte des Bildes ist bereits fertig. Ergänze den fehlenden Teil und male es farbig aus.



UNTERWEGS AUF DEN ZÜRCHER WANDERWEGEN

Via Natura

Der Hörpfad verläuft auf der Via Natura, einem einzigartigen Wanderweg, der Naturzentren verbindet und durch die schönsten Landschaften des Kantons Zürich führt – von Wäldern über Moore bis zu Seen und Flusslandschaften. Die Etappen sind gut ausgeschildert und bequem mit dem öffentlichen Verkehr erreichbar. Spannende Informationen zu Naturbesonderheiten entlang des Weges sind über QR-Codes abrufbar – ideal für Familien, Naturinteressierte und Bewegungsfreudige jeden Alters.

➤ vianatura.zuerich



Verein Zürcher Wanderwege

Die Zürcher Wanderwege sind das Kompetenzzentrum für Wandern im Kanton Zürich. Sie setzen sich seit 1933 für ein gut signalisiertes Wanderwegnetz von über 3000 Kilometern ein. Damit fördern sie das Wandern als umweltfreundliche, gesunde und erlebnisreiche Freizeitaktivität. Ob für Einsteiger, Familien, Sportliche oder Aussichtssuchende – das Wanderwegnetz im Kanton Zürich bietet für alle etwas.

➤ zuercher-wanderwege.ch



NATURZENTREN WICHTIGE PARTNER DER VIA NATURA

Die Via Natura verbindet auf
235 Kilometern die Naturzentren
im Kanton Zürich.



*Birdlife-Naturzentrum
Neeracherried*

birdlife.ch/neeracherried



Naturzentrum Thurauen
naturzentrum-thurauen.ch



*Naturzentrum
Pfäffikersee*

naturzentrum-pfaeffikersee.ch



Naturstation Silberweide

silberweide.ch



Wildnispark Zürich

wildnispark.ch

BUCHSTABENSALAT

FINDE DIE VERSTECKTEN WÖRTER

In diesem Buchstabensalat haben sich folgende Wörter versteckt (waagrecht, senkrecht). Male sie farbig an.

GETRÄNK, HIKY, HUT, JACKE, KARTE, RUCKSACK, SANDWICH, SONNENBRILLE, SONNENCRÉME, SPIEL, STOCK, WANDERSCHUH, WEG

K	A	R	T	E	Q	L	M	N	O	P	R	O	H
B	F	C	H	J	A	C	K	E	V	W	X	S	I
R	U	C	K	S	A	C	K	H	T	U	V	P	K
L	M	N	O	P	Q	R	S	T	U	V	W	I	Y
I	S	O	N	N	E	N	B	R	I	L	L	E	Z
L	A	B	C	D	E	F	G	H	I	J	K	L	M
L	N	S	A	N	D	W	I	C	H	P	Q	R	S
E	D	T	U	V	W	X	Y	Z	A	B	W	E	G
T	W	G	E	T	R	Ä	N	K	F	G	H	I	J
S	A	B	C	D	E	F	G	H	I	J	K	L	M
O	N	S	O	N	N	E	N	C	R	È	M	E	N
C	D	E	F	G	H	I	J	K	L	M	N	O	P
K	H	I	K	Y	Q	R	S	T	O	C	K	T	Y
A	U	V	W	A	N	D	E	R	S	C	H	U	H
B	T	D	E	F	G	H	I	J	K	L	M	H	O

RÄTSEL

SUCHE DAS LÖSUNGSWORT

Bei jeder Frage hast du zwei Antwortmöglichkeiten.

Notiere dir den zutreffenden Buchstaben in der richtigen Reihenfolge, und du hast das Lösungswort.

1. Wie starten Flugzeuge?

- W Gegen den Wind
- F Mit dem Wind

2. Du bist neben dem Fluss Glatt gelaufen. Wie fließt sie?

- O Zum Zielort
- G Zum Startort

3. Hiky hat erklärt, wie schwer Verkehrs-Flugzeuge etwa sind. Wie viele Elefanten/Autos sind es?

- N Rund 20 Elefanten oder 50 Autos.
- L Rund 155 Elefanten oder 400 Autos.

4. Was ist die Schwerkraft?

- D Eine Kraft, die Superman hat.
- K Die unsichtbare Kraft, die alles zur Erde zieht.

5. Warum darf man auf dieser Wanderung nicht vom Weg in den Wald gehen?

- E Es ist ein Naturschutzgebiet. Hier dürfen Tiere und Pflanzen sein.
- I Es wäre zu gefährlich mit den Flugzeugen.

6. Können Flugzeuge dank Instrumenten auch in der Nacht fliegen?

- N Ja
- E Nein

Lösungswort:

1	2	3	4	5	6
---	---	---	---	---	---

Eine Überraschung wartet auf dich.

Hast du alles gelöst? Dann fülle das Formular aus. Ich schicke dir deinen Preis nach Hause.



MIT HIKY AUF DER VIA NATURA KOMM MIT AUF DEN HÖRPFAD

Hiky möchte fliegen lernen. Darum wandert er am Flughafen Zürich-Kloten entlang und schaut den Flugzeugen zu. Und wenn das nicht klappt, haben die Vögel oder Libellen vielleicht einen guten Tipp für ihn.

Unterwegs hörst du eine lustige Hörgeschichte und löst kleine Aufgaben. In diesem Heft findest du dazu Rätsel und Malbilder.

Ein Wander-
Erlebnis
für Kinder
von 6 bis 10 Jahren

Ich bin *Hiky*
und begleite dich
auf den Wanderwegen!



IMPRESSUM

Herausgeber: Verein Zürcher Wanderwege, Stäfa;
info@zuercher-wanderwege.ch, zuercher-wanderwege.ch

Hörpfad/Booklet: Jürg Studer, Zürich

Sprecherin: Christa Sägesser, Uster

Grafik: Studio Querstrich, Luzern
6.2026 / Gedruckt in der Schweiz